

START

1. Links, richting Boekelsedijk
2. Links op Boekelsedijk
3. Rechtdoor, Maasstraat oversteken
4. Rechts, grijze tegelpad naar rotonde
5. Volkelseweg oversteken
6. Links voetpad Volkelseweg
7. Rechts, Millsebaan
8. Links, Vlosstraat
9. Rechts, Schutveldstraat
10. Rechtdoor, asfaltpad
11. Oversteken, Pres. Kennedylaan
12. Links, wandelpad
13. Rechts, wandelpad langs hondenuitlaatveld
14. 1e Links, naar Keizershof
15. Rechts, bij Keizershof 717
16. Rechtdoor, wordt Jonkerveld
17. Links, ter hoogte van Jonkerveld 713
18. Rechts, na Jonkerveld 402
19. = Hofstukken oversteken
20. Links, richting Mellesingel
21. LET OP! Mellesingel oversteken
22. Rechtdoor, Rentmeesterhoef
23. Rechts, wandelpad, na rood fietspad
24. Links, na brug, pad volgen
25. Pad langs het water volgen
26. Rood fietspad oversteken bij eind waterpartij
27. Rechts pad langs schoolhek
28. Links aanhouden
29. Links pad voor hoge mast
30. Rechts, pad langs water
31. Van Duerenlaan oversteken zebra
32. Links, trottoir
33. Rechts, asfaltpad blijven volgen
34. Sieberg 3 oversteken P
35. Links voor speeltuin, pad volgen
36. 1 e pad rechts
37. Links, na hondenuitlaatveld en water
38. Rechts, = Wilack
39. Rechtdoor Wilack, langs huisnr. 336
40. Rechts, Morene bij wknpt 41
41. Rechts, fietspad
42. LET OP! Industrielaan oversteken
43. Rechtdoor, fietspad
44. Rechts, Vluchtoordweg
45. LET OP! Links. Hier aangegeven route door poort van de Schans volgen
46. Rechts na poort, = Lange Goorstraat
47. Rechts na hekwerk, voor sloot
48. Pad langs hekwerk volgen
49. Rechts, pad langs hekwerk volgen
50. Links, =Vluchtoordweg
51. LET OP! Patersweg oversteken
52. Rechtdoor, Vluchtoordweg
53. Links, Kleuterweg
54. Links, Oude Millsebaan P
55. Pad na slagboom volgen
56. Rechts bij wandelknooppunt 63, was Duits Lijntje
57. Kleuterweg oversteken, door houten slagboom
58. Rechtdoor, Duits lijntje volgen
59. Links aanhouden op 3-sprong
60. LET OP! Industrielaan oversteken
61. Pad rechtdoor langs water volgen (wandelknooppunt 50)
62. Eind pad, vóór Loopkantstraat links
63. Langs een aantal bedrijven
64. LET OP! Loopkantstraat oversteken ter hoogte van Protonenlaan
65. Rechtdoor Protonenlaan
66. Links, = Neutronenlaan
67. Rechts in bocht, fietspad
68. Rechts, fietspad, Molenheiderweg
69. 1e links, Boslaan
70. Links wandelpad door speeltuin
71. Links op voetpad
72. Rechts, 1<sup>e</sup> voetpad
73. Links, voetpad na appartementencomplex
74. Einde voetpad, rechts
75. links, voetpad Volkelseweg
76. LET OP! Rechts, Volkelseweg oversteken bij Retraitehuis







Dinsdag 10

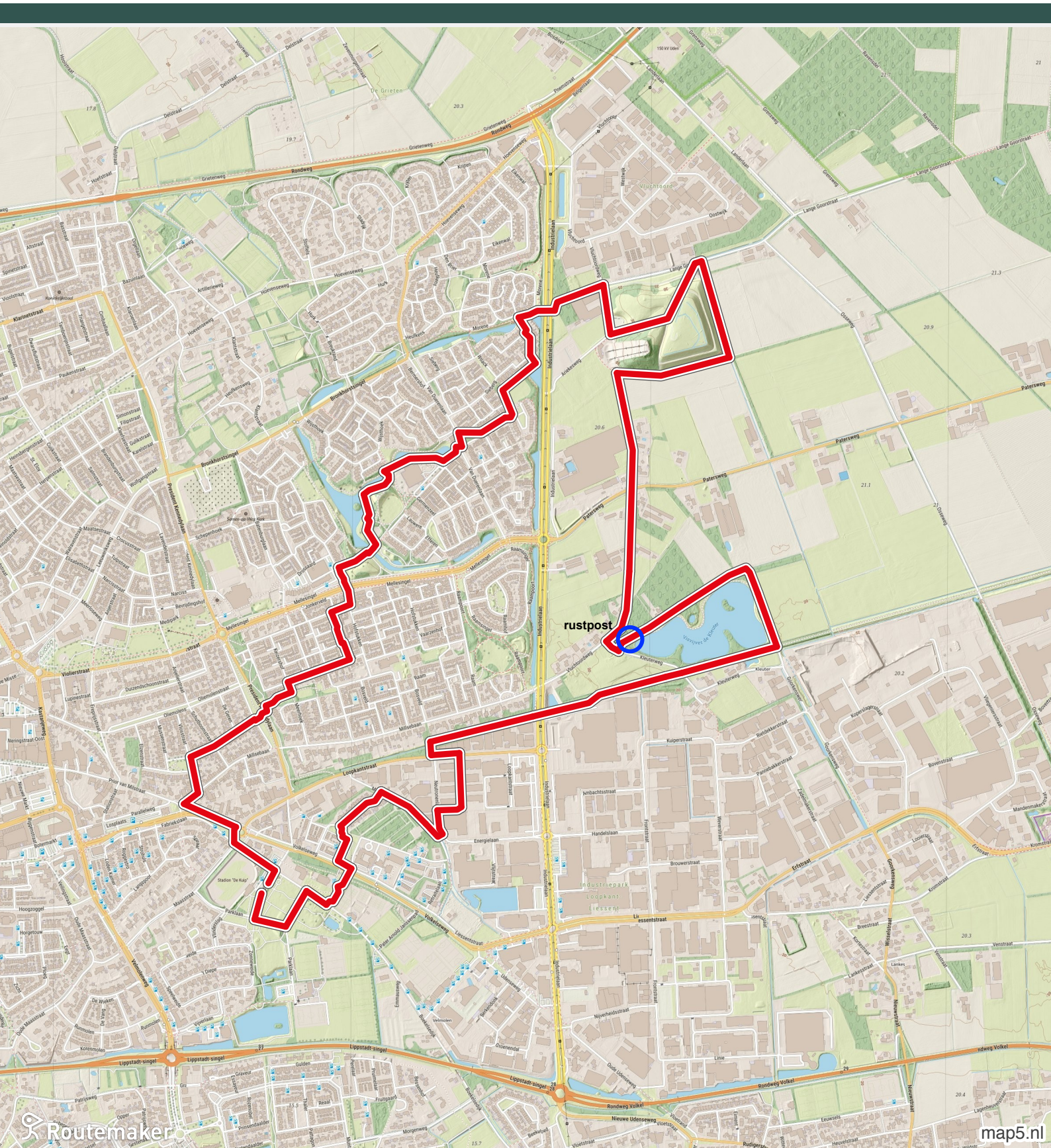


- 77. Rechtdoor, over brug
- 78. Rechtdoor tot Boekesdijk
- 79. Rechts, Boekesdijk
- 80. Links, = Parklaan
- 81. Rechts, zandpad (trimbaan)
- 82. Rechts, Sportlaan

**FINISH**



# A4D 2026 10 km dinsdag



## A4D 2026 10km dinsdag Open de route in Google Maps



Met deze QR-code kun je de route volgen in Google Maps. Bij het wandelen krijg je geen stap-voor-stap navigatie. Je ziet de route als een lijn op de kaart en je ziet jezelf als het bekende blauwe stipje. Je moet dus zelf op het scherm kijken of je nog op de lijn loopt.

De route is zo nauwkeurig mogelijk handmatig getekend. Het kan zijn dat de lijn enkele meters afwijkt van het pad.